





Dal parcheggio (180 m), si piega a destra seguendo le indicazioni del cartello




PL prestando attenzione, si rimonta su un tracciato via via più ripido



Con un ultimo sforzo, si vede l'imbocco che bisogna affrontare...
Divertimento puro... !

Il Finalese inatteso

Doveva essere la domenica del giro sopra Arenzano, ma, appena arrivati al parcheggio, sotto la località Agueta, una bufera di vento di proporzioni quasi bibliche accoglie... Siccome bisogna essere flessibili e non rigidi, si suggerisce di risalire in auto e dirigersi verso il Finalese che normalmente è assai riparato... pure questa volta, la scelta si rivela... azzeccata... Il tempo è un po' nuvoloso e ci sono poche auto in autostrada e in breve si esce ad Orco Feglino (svincolo particolare visto che è solo verso Genova – entrata e uscita). Si cala verso Finalborgo, ma poco dopo si svolta a sinistra quasi a 360 gradi! Risaliti ad Orco, si prosegue per lasciare le auto sopra Boragni, da un doppio spiazzo. Sulla destra, c'è il sentiero di partenza. E' un altro pianeta rispetto ad Arenzano. Ci si inerpica per un tratto breve in modo ripido fino alla base del traforo naturale Strapatente. Accese le luci, con attenzione si affronta la caverna che sbuca nell'altro versante, dopo circa 70 metri in leggera discesa. Un piacevole sole accompagna la nostra ricomparsa all'aria aperta. Poco dopo a destra un'altra deviazione porta alla Grotta dei Balconi, altro traforo naturale, stupendo. I simboli Fie fino ad ora perfetti, improvvisamente latitano e creano qualche preoccupazione sulla progressione del tracciato, essendo sostanzialmente un piano B, improvvisato. Perdendo un po' di tempo e non aiutando le indicazioni (sbagliate!) di un paio di arrampicatori, ci si abbassa fino a immergersi in una via ben evidente. Si piega a destra risalendo fino all'abitato di Orco dove sotto un ampio porticato accanto alla chiesa si fa la pausa pranzo (1h30+30' per rallentamenti dovuti alla ricerca del sentiero corretto). Se fosse stato bello si poteva scendere da San Lorenzino e poi tornare indietro attraverso la vallata che porta a Ponte Cornei (circa 2h). Ma il tempo è peggiorato: nuvoloso, praticamente coperto. Si decide di insistere su un asfalto per nulla trafficato e in circa 40' si ritrovano le auto lasciate al mattino. Un corto giro, fantastico, e al termine... si torna a Genova presto e quindi... niente traffico in autostrada...





l'ingresso della *Strapatente* è a 340 m



ci sono due possibilità: sotto è più angusto, ma preferibile, poiché quello superiore è un po' scivoloso



PL Con calma si supera, avendo una adeguata fonte di illuminazione

File Pdf, sopralluogo e gita, del 2014: <http://www.cralgalliera.altervista.org/SopFinalese14.pdf> <http://www.cralgalliera.altervista.org/Finalese014.pdf>

Alcuni scatti singoli 2014: <http://www.cralgalliera.altervista.org/GrotteFinalese1.jpg> <http://www.cralgalliera.altervista.org/GrotteFinalese2.jpg>

<http://www.cralgalliera.altervista.org/GrotteFinalese3.jpg> <http://www.cralgalliera.altervista.org/GrotteFinalese4.jpg>

<http://www.cralgalliera.altervista.org/Finalese014A1.jpg> <http://www.cralgalliera.altervista.org/Finalese014A2.jpg> <http://www.cralgalliera.altervista.org/Finalese014A3.jpg>



PL



PL



NB: Info solo generiche, controllare prima le possibili variazioni e studiare a fondo. Si declina ogni tipo di responsabilità!



PL



poco metri dopo l'uscita una deviazione a destra porta alla *Grotta dei Balconi*, altro punto spettacolare... Dopo si cala fino a una via dove andando a destra si risale fino a Orco 372 m (pausa). Dato il meteo si abbrevia, scendendo (asfalto) fino alle auto



In sintesi. disl. 250 mt - Dif. E - 5 km per circa 2h45 Tot. + tutte le pause x vedere i vari luoghi che si incontrano Comodità percorrenza: scarsa andata e ottima al ritorno. Periodo migliore: dalla primavera all'autunno. Interesse giro: alto. Tempo: accettabile