Malga Zanoni lungo l'anello della Scaletta nel Parco dell' Aveto

- Eos **Foto di ML© '017**

Accesso: Il viaggio in auto non è lungo; si esce a Lavagna dall'A12 e si va a Carasco. Poi, si risale a Borzonasca, dove si piega, a inizio paese, a destra su strada stretta per Prato Sopralacroce. Da qui, si prosegue infine per 5 km, superando Zanoni, Vallepiana e Belvedere, fino al cartello che indica Malga di Vallepiana 981 m (circa 30 km dal casello)



Vista su Malga Zanoni alla partenza

NB: Info solo generiche, controllare prima le possibili variazioni e approfondire.
Si declina ogni tipo di responsabilità!

Si parcheggia da uno slargo a sinistra e si prende uno sterrato che termina in breve. Si piega a destra su un sentiero evidenziato da diverse paline del parco

In lontananza si nota la cresta del Ramaceto

e il mare





Sempre non vicino spicca invece una cascata. Si osserva un tubo di una rete idrica che accompagna brevemente la traccia, poi però la si abbandona (più avanti ci sono due interruzioni che sconsigliano di proseguire) per scendere a sinistra. Si supera un rigagnolo e continuando a perdere metri si scavalca un primo elementare guado. Si rimonta la parte opposta fino a trovare una nuova discesa, con il rumore del torrente sempre più forte…

Foto singole della gita, in parte diverse da quelle qui presenti, alla corrispondente riga del link http://www.cralgalliera.altervista.org/altre2017.htm

Primo guado

Si è così da un secondo guado e, nonostante la lunga siccità, risulta ricco d'acqua… si attraversa con minime difficoltà, prestando la dovuta attenzione del caso…

Molto utili i bastoncini!

Si guadagna ancora qualche metro e il rifugio oramai è vicino



La zona è ricchissima di piante di Rosa canina e si ritrova la pista dell'acquedotto

Informazioni aggiuntive (mappe, pannelli, notizie, etc. q. p.) sono disponibili ***solo*** per i soci iscritti alla Sezione Escursionismo Cral Galliera!

Altre info al link http://www.cralgalliera.altervista.org/esc.htm Foto altre gite http://www.cralgalliera.altervista.org/anno2017.htm

La struttura (1.077 m) è veramente molto bella, con una ventina di posti letto.

Meglio prenotare se la si vuole utilizzare…

C'è anche un amplissimo terrazzo

Sito: https://www.malgazanoni.org/ mail: rifugiozanoni@gmail.com telefono: 345 0225175 Il mangiare è buono e soddisfa in pieno le aspettative!

Cisterna del vecchio acquedotto al rientro

slargo a fianco della strada dove si ritrova la macchina parcheggiata

In definitiva: giornata ottima ma non calda per il periodo, disl 150 mt Dif. T (ma occhio al 2^ guado…) per circa 2h Tot. (1h05 And. e Rit. 55') + le pause x vedere i vari luoghi che si incontrano