

Si parcheggia (484 m) nei pressi dell'edificio religioso e, quasi di fronte, un viottolo segnalato rimonta nel bosco, lambendo la zona attrezzata (chiusa) ↲




Approfondimento. Belpiano è un piccolo villaggio, ricco di strutture: campi sportivi polivalenti, un'area giochi e pic-nic, un parco avventura *Indian Forest*, con sette percorsi (*abbandonato?*), alcune strutture per l'ospitalità, pure in autogestione, e l'antica chiesa di San Giovanni Battista, costruita nel 1661. La giornata della visita, nonostante sia solo ottobre con il tempo buono, era, però, desolatamente vuota o quasi... *Nei dintorni:* vicino all'agriturismo Ra Pria si trova un vecchio mulino con una piccola ruota nascosta al suo interno (che funzionava grazie al getto dell'acqua di una cisterna alta sette metri), mentre a 3 km, presso il *Poggio*, c'è un castagno monumentale (600 anni, circ. 8 m, alt.za 11 m). Il *monte Cucco* è una cima che spicca lungo il contrafforte sud-est del Ramaceto. La sommità è erbosa, con una forma di tipo conica, ed è situata nell'alta valle Sturla, sopra Borzonasca, al limitare della val d'Aveto, che inizia poco dopo. La croce di vetta è un bel balcone che regala splendidi scenari in tutte le direzioni...





Si sfiorano le case della frazione superiore




e un fienile ancora in funzione...



dopo un ponte in legno, un po' malfermo, si entra in un folto e fitto bosco





la via acciottolata guadagna quota con frequenti tornanti si ricalca un sentiero natura del parco Aveto (2 pannelli introduttivi e 7 leggii * lungo il tracciato) si raggiungono alcuni casolari (50'), un paio ancora in piedi mentre altri sono ridotti a ruderi



Si persevera nella salita e i tratti piani sono rari.

PL



Le figure geometriche Fie sono sempre bene evidenti e ripassate di recente; di tanto in tanto, si incrociano, pure, dei paletti indicatori dell'ente parco



poi si sbuca in un ambiente più aperto (45'),



tagliando il costone della montagna su una esile traccia, da affrontare con un minimo d'attenzione... ...fino ad immettersi (20') sul crinale

Accesso. Dal casello autostradale di Lavagna, si sceglie la strada per la val d'Aveto, con due possibilità d'accesso per Belpiano: la prima, circa 1 km prima di Borzonasca (lunga 7 km, un po' stretta), oppure bisogna superare il paese, lungo la SP 586, e dopo 2,5 km, oltre Brizzolara, deviare a sinistra per 2,5 km



si piega a sinistra per un breve pezzo rettilineo (qui si nota un altro simbolo Fie che parte da Prati di Mezzanego e poi termina dal Ramaceto)



si perde qualche metro prima della rampa finale che conduce in vetta, alta 1050 metri



NB: Info solo generiche, controllare prima le possibili variazioni e studiare a fondo. Si declina ogni tipo di responsabilità!



Si fiancheggia una pineta di rimboscimento
Ultima visita nella zona del Ramaceto: <http://www.cralgalliera.altervista.org/Ramaceto020.pdf>
foto singole alla 6a riga di <http://www.cralgalliera.altervista.org/altre2020.htm>




Un ultimo sforzo... per toccarla (20')



il totale dell'andata richiede circa 2h15, fino alla croce del monte Cucco (del 29.04.2007)



la discesa per Prati di Mezzanego



Al centro, il campanile della chiesa di Belpiano



La cappelletta del Ramaceto (ritaglio estremo, nella foto suc.va identificata da *).



E' magnifico il panorama sull'anfiteatro della val Chichero sbarrato dal monte



Dopo una sosta, il rientro è per la via di salita (circa 1h45).

In sintesi. Dif. E - 4h Tot. (2h15 and. e 1h45 rit. soste escluse) - 7 km - disl. +600 mt. Comodità percorrenza: quasi suff., ma percepita scarsa in discesa. Periodo migliore: autunno e primavera. Interesse giro: alto+. Tempo: buono, non troppo freddo e poco ventoso, nonostante in città sia diverso...

