

Il meteo promette bene, ma qualche acciaccio suggerisce, invece, del riposo. Però, la giornata è troppo bella e, verso le 11, si decide per un giro sulle due ruote rispetto a una escursione. Si indossano le fasce lombari di supporto alla schiena (sia io che Pat), dato che si viaggerà per ore, e si esce. Da corso Europa, si fa benzina: l'honda sh 151 fa i 37 km al litro, ma è preferibile avere il serbatoio pieno. Dall'incrocio con via Isonzo, si tiene la destra e, poco dopo, ancora a destra per via Tanini. Si rimonta fino al quartiere d'Apparizione dove si prende la strada provinciale del Fasce. Si sfiora la Piccola Città dell'Immacolata (meta dell'ultima uscita del ns. gruppetto) e si continua arrivando al piazzale d'accesso al monte Fasce. La salita è molto ripida e lo scooter, essendo in due, ha fatto fatica...

Si merita cinque minuti di riposo per raffreddarsi e se ne approfitta per degli scatti (è abbastanza fresco).



Santa Croce sopra Bogliasco

Si riparte, in discesa e piano, e spicca il parcheggio sotto il monte Possolo, colmo di veicoli (25 auto e 12 motorette). Ma dove saranno tutte quelle persone? non risulta che sia un punto di partenza per le gite, ma, sicuramente, sfugge qualcosa... In seguito, si sfiorano Case Becco, Case Cornua e la cappella degli Alpini.



Da Calcinara, si perde quota x Uscio e, dalla piazza della chiesa, si svolta a sin. x via Caduti della Libertà. La stretta rotabile conduce fino al Passo della Spinarola (546 m). Ci si abbassa toccando delle frazioni e da un bivio si segue l'indicazione x Ferrada. Subito, c'è la chiesa di San Martino Tribogna con annessa area picnic.




Vetta Caucaso



Cima Ramaceto



Sono le 13, quindi l'ora giusta per la sosta pranzo. In lontananza, si intravedono la cima del Ramaceto e il rifugio in vetta al Caucaso. Terminata la pausa, si scende alla Statale 225 della Fontanabuona e si tiene la sinistra. A Gattorna, c'è il break per un caffè (fa caldo). Da qui potrebbe partire il ritorno, ma, invece, si devia a destra per Neirone e Corsiglia. Si lambiscono altri enormi edifici religiosi e, sopra Corsiglia, per un attimo, si curva a destra per Faggio Rotondo. Sarà l'inizio di un futuro giro sul Caucaso e si vede l'approccio per la partenza.




Dopo, si supera il borgo medioevale di Roccatagliata, sede di una fortezza dei Fieschi.



Alcuni cartelli raccontano le vicende legate al luogo.



NB: Info solo generiche, controllare prima le possibili variazioni e approfondire. Si declina ogni tipo di responsabilità!



L'asfalto si inerpica e, dalla Sella Giassina (926 m), ci sono i simboli dell'Av. Una cappelletta tra i prati fioriti è custodita da un puledro che osserva con curiosità.





La salita prosegue fino al Passo del Portello (1092 m), punto più alto, dove si cambia versante. Si cala e c'è un incrocio fuorviante: da una parte Genova e da quella opposta Torriglia...Geograficamente, non è possibile... Visto che si privilegiano le vie secondarie, ci si dirige al paese.

Precedenti in zona: <http://www.cralgalliera.altervista.org/FasceScooter021.pdf> - <http://www.cralgalliera.altervista.org/BavariReccoScooter.pdf>

Le foto singole sono ai link citati nei rispettivi Pdf



Passo del Portello



Si insiste in questo modo per Laccio e Scoffera; spicca prima il castello Becchi di Tercesi e, dal valico, il santuario ns. Signora delle Vittorie. Volendo si potrebbe perseverare sulla medesima tipologia di direttrice, passando da Davagna e ricongiungendosi alla SS 45 dal Ponte Cavassolo, ma si sbaglia e si prende la strada a scorrimento veloce. Da Molassana, si va verso il centro.



Il semaforo di corso Galileo è la posizione per piegare e attraversare corso Sardegna. Dopo via Torti, ci si innesta in corso Europa con cui si ritorna indietro. L'orologio segna le 16.30 e si sono macinati 106 km! Nonostante il riparo, la schiena urla tutto il suo disappunto... forse una gita a piedi sarebbe stata più facile... La terrazza di casa attende per il riposo e c'è un gelato alla nocciola, inaffiato dal caffè: è il giusto premio!

