



PL - BeB Antico Convento a Mindino. Garessio: Super Giro pizza dal Duduro (6 diversi tipi, con bevanda, dolce e caffè a 17 €) (PL) Ormea: Partenza Giro di Martin (823 m)




spicca il Pizzo d'Ormea sgombro da nubi




più volte



le frecce invitano a calare a sinistra per i "belvederi". Ci si abbassa con qualche tornante fino ad un nuovo bivio (15'). per il momento è scelto il ramo sinistro.



In poco più di 5', sfiorato un pannello illustrativo sul ciclo di vita dei funghi




un cartello che invita a piegare a sinistra quasi a gomito. A destra, manca l'indicazione ma non sfugge una bandierina e in un minuto c'è il più bel affaccio della zona



C'è Ormea in primo piano

A destra, si vede la vetta del Castelletto



PL - è conquistato con una passerella in legno! Poco da dire: è spettacolare!




Dopo le foto di rito, è necessario retrocedere sui propri passi fino al bivio passato 5' prima, girando a sinistra. Non ci sono indicazioni e ciò può porre dei dubbi nei meno esperti, ma purtroppo le segnalazioni, in massima parte, sono state apposte nel senso inverso a quello scelto.

Altre gite in zona: <http://www.cralgalliera.altervista.org/GiteValTanaro.htm>

Prima parte del giro: <http://www.cralgalliera.altervista.org/SentieroVallette022.pdf>

NB: Info solo generiche, controllare prima le possibili variazioni e studiare a fondo. Si declina ogni tipo di responsabilità!





PL - Pochi minuti: un balcone con pannello che illustra la zona e un cartello bucato a forma di cuore per fare qualche scatto ↑ Da una parte è visto il monte Antoroto




mentre dall'altra il precedente punto panoramico e

la cima Castello di Quarzina ↑



Si notano pure i resti dell'antica fortificazione di Ormea



Sul Pizzo c'è uno spicchio di luna in bella mostra! Ripreso il sentiero nel fitto bosco, lo stesso sbucca, da un tornante su una pista più marcata. A sinistra è la discesa a Ormea, mentre a destra la direzione è per il Castelletto e la fontana Cravorella.

Vers. 2

3



Da una casa, una breve ascesa porta alla strada bianca. Oltre, il cartello avverte che la sorgente nella roccia è distante 15'. Ma sarà necessaria quasi mezz'ora...



perdendo qualche metro di quota dopo un nuovo bivio... eccola (960 m):



Retrocessi sui propri passi è ritrovata la strada (in poco più di 20'). Si piega a sinistra senza abbandonare più l'ampia pista che in 40' riporta alla macchina che attende dal Giro di Martin.
In estrema sintesi. Dif. T/E - disl. 300 mt - 3h30 comprese le soste dai punti panoramici e dalla fonte.