Da Sori a Recco e Camogli, via Statua del Redentore di Sant'Uberto - Eos **Foto di ML© '019**







Si parte dalla stazione di Sori e ci si inerpica fino a Santa Apollinare ↙, a quota 260 mt.





Si continua a guadagnare quota…

La via si trasforma in sentiero e ad un bivio si abbandona il sentiero in piano e si va a sinistra in salita (simboli Fie in più che discreto stato).



Si esce dal bosco, con vista sul mare, sia verso Sori ↑ che verso Recco Camogli.

Foto singole della gita, in parte diverse da quelle qui presenti, alla corrispondente riga del link http://www.cralgalliera.altervista.org/anno2019.htm

Precedenti visite: http://www.cralgalliera.altervista.org/SoriReccoviaRedentore.pdf http://xoomer.virgilio.it/cralgalliera/camogli.htm

In 1h30 si raggiunge, a quota 472 mt, la statua e la chiesetta del Redentore (realizzata nel 1902, abbattuta da un fulmine nel 1963 ma fu ricostruita nel 1966)

Poco dopo, si lascia il crinale e si piega a dx in discesa (sempre in ordine le segnalazioni rosse…)



Si scende e dopo 50 ‘ si arriva dalla chiesa dell’Ascensione (262 m), dove si fa la pausa pranzo

Quando si riparte, si scende con scalinate fino a Recco. nell'ultimo tratto si perdono i simboli ma oramai si è sopra la cittadina... (1h10)

Pausa caffè e si riparte…



Ora, con una serie di creuze, si fiancheggiano diverse belle abitazioni fino a degradare verso Camogli e il mare…



Il borgo è raggiunto in 1h. Rientro, senza fretta, in treno fino in città…

In definitiva: meteo ottimo. Diff. T/E, 500 mt disl. (400 mt fino a Recco + altri 100) 4h30 tot

Comodità di percorrenza media: discreta (in alcuni tratti solo suff.) Approfondimenti solo per i soci assicurati; altre info: http://www.cralgalliera.altervista.org/esc.htm