Il monte Tobbio dal valico degli Eremiti, nel parco Capanne di Marcarolo - Eos **Foto di ML© '017**

Dalla cappella votiva (559 m) si va a sinistra optando per il sentiero più facile e ignorando quello che comporta qualche minima criticità

Soprattutto all'inizio, il fondo è un po' sconnesso e con diverse pietre che ostacolano il cammino. Si affrontano alcuni tornanti fino ad un bivio dove si tiene la sinistra

Si rimonta il versante nord del Tobbio in modo poco ripido.

In circa 40' si incontra (740 m) la via che arriva da Voltaggio. Si continua e in 30' si è da Passo della Dagliola (856 m)

Foto singole della gita, in parte diverse da quelle qui presenti, alla corrispondente riga del link http://www.cralgalliera.altervista.org/anno2017.htm

Oggi il valico è tranquillo, ma spesso è spazzato dal vento…

Si gira a destra e si continua, con una serie infinita di svolte, in un ambiente sempre più aperto

Dopo una curva, si vede la chiesetta del Monte Tobbio e si è in cima (1092 m - 50' – tot. andata circa 2h)

La giornata è meteorologicamente super ed il panorama è vastissimo
Spicca la catena del Rosa...



L'edificio risulta aperto ed una parte è dedicato a riparo escursionistico,
l'ultima ristrutturazione è del 2006

Informazioni aggiuntive (mappe, pannelli, notizie, etc. q. p.) sono disponibili ***solo*** per i soci iscritti alla Sezione Escursionismo Cral Galliera!
Altre info al link http://www.cralgalliera.altervista.org/esc.htm Foto altre gite http://www.cralgalliera.altervista.org/altre2017.htm





Si nota in basso Casa Carossina, una antica fattoria.

Dopo una lunga pausa...

…il ritorno è per la via del mattino (tot. ritorno circa 1h30) e sono evidenti i primi colori dell'autunno



Dall'uscita di Busalla dell'A7, si affronta subito la rotonda, si supera l'autostrada e, da un altra rotatoria, si prende la terza a destra e poi, più avanti, ancora a destra. Si prosegue per Ronco Scrivia e, da Borgo Fornari, si gira a sinistra per Castagnola e Voltaggio. Raggiunta quest'ultima località, si piega a sinistra, da un grande parcheggio, per Capanne Marcarolo, su una strada molto stretta. Dopo ≈5 km, si giunge ad un bivio dove è presente una Cappelletta e qui si lascia l'auto (≈21 km da autostrada).

In definitiva: giornata bellissima con ottima visibilità disl. 540 mt. Tot. 3h30 Dif. T (+). Al rientro pausa caffè a Voltaggio ↑ bar Vultabia (!) Piazza Garibaldi