L'anello mancato dei monti Spigo e Lavagnola tra Cappella Panteca e Costa - Eos **Foto di ML© '016**

Si parcheggia a Torriglia 764 m (da giugno a settembre potrebbe essere complicato per aree a pagamento), si torna indietro e dopo un curva si piega a destra tra l'abitato. Dopo un punto difficile, per la piena del '15 che ha abbassato il livello del torrente (andare avanti e poi deviare, superando a sinistra, fino a ritrovare la via)…




.. si ritrova l'asfalto, tra splendide villette; in seguito, si tiene la sinistra entrando in un fitto bosco (attenzione ai molti cani che presidiano le case…)

infine si sbuca da un pianoro erboso alla cui destra spicca un casa in pietra. Poco sopra si trova la Cappella di Panteca (1h) dove si svolge una festa ogni 29 agosto

Non si prosegue dritti, come verrebbe naturale, ma si svolta decisamente a destra in forte salita, con vista che man mano si apre su Torriglia



Finalmente si scorge la vetta e, con un ultima ripida rampa, si conquista la sommità a 1128 m (20') con la croce che è stata apposta nel 2007

Si prosegue oltre e, con importanti saliscendi in circa 30', si incrocia la stretta rotabile che conduce a Pentema (dal colletto di Pentema).

Qui si prende a destra e da un panchina facciamo la pausa; poi si continua per Donetta (10' + 15'). Qui una banda di mici trama chissà cosa... (vedere foto singole*****)




Invece che scendere a Torriglia, si prosegue con l'idea di raggiungere la cima del Lavagnola

***** Foto singole della gita, in parte diverse da quelle qui presenti, alla corrispondente riga del link http://www.cralgalliera.altervista.org/altre2016.htm

Però raggiunta Capp. della Costa 862 m (30'), data la lunghezza della parte rimanente del percorso e visto un cartello che da Torriglia a 15', si è desistito…

… si incomincia la discesa per il paese (oggi si è partiti un po' più tardi del solito e quindi si preferisce non allungare troppo la gita…)

Che è raggiunto in 20' (più tutti i zig zag all'interno del borgo…)



Bella vista sul soprastante Castello di Torriglia. Giretto abbastanza tranquillo, con alcuni punti di interesse...

NB: Tutte le informazioni aggiuntive (mappe, pannelli, notizie, etc. q. p.) sono disponibili ***solo*** per i soci iscritti alla Sezione Escursionismo Cral Galliera!
Altre info al link http://www.cralgalliera.altervista.org/esc.htm Foto altre gite http://www.cralgalliera.altervista.org/anno2016.htm

In definitiva: giornata discreta disl 400 mt Dif. E. poco più di 3h Tot. + tutte le pause x vedere i vari luoghi che si incontrano