




Poco lontano dal centro di Vermiglio, una strada sterrata, normalmente in condizioni discrete ma a tratti molto stretta (con poche piazzole di interscambio e difficoltà nel caso di mezzi in senso contrario), porta in 6 km al parcheggio prima dei ruderi del Forte Pozzi Alti (1884 m)



Di fronte il Forte Zacarana



La strada verso il Tonale



L'abitato di Tonale




Si retrocede per pochi metri sulla strada percorsa in auto e da un bivio si piega a dx




Il tracciato si sviluppa quasi in piano e va a superare una piccola galleria e una passerella in legno




Si oltrepassa una tettoia a protezione di una cascatella



si guadagna abbastanza facilmente il panorama sul Gruppo della Presanella



Fino ad intravedere il tetto del rifugio



si incrocia il segnavia proveniente dal Stavèl e si risale con alcuni tornanti e qualche gradino di legno



Panoramiche sulla zona



Alla fine, ci vuole circa 1h45 dalla partenza per il Rifugio Stavèl Francesco Denza (2294 m)
In pochissimi minuti, si può visitare il laghetto sopra la struttura (2314 m)



Dopo una lunga pausa, si ritorna per la via di salita
Purtroppo pure oggi Pat è a riposo...

In definitiva: Bella giornata disl quasi 500 mt Dif. E per circa 3h Tot. + tutte le pause x vedere i vari luoghi che si incontrano