






Si lascia l'auto dal parcheggio dell'impianto di risalita di Daolasa e si sale a 2045 m. Il tempo non promette bene e fa pure un po' freddo...



Si sale vedendo il lago Malghette




In 30' si è dal Rif Orso Bruno 2180 m, da dove si scende verso Malga Panciana, Rif Orti e il bivio della Val Lores (1820 m - 1h)

Foto singole delle gite della vacanza alle corrispondenti righe del link <http://www.cralgalliera.altervista.org/Folgarida018.htm>






Si perde quota su una ampia pista fino a vedere il bivio da ignorare per il lago Caprioli (30')



Scendendo la situazione migliora, fa più caldo e alla fine non si prende nemmeno una goccia di pioggia...



In altri 20' minuti, si trova una panchina ideale per la pausa (tot 2h20). Poi si continua a calare in maniera più decisa verso Mezzana (940 m – 55')



Si sbucca su una strada e verso destra si trova la stazione dei treni dove si prende il mezzo (5' di viaggio) per andare a recuperare l'auto...

In definitiva: giornata con un tempo mediocre, ma alla fine favorevole disl +150 m -1250 m Dif. T/E per circa . 3h15 Tot

+ tutte le pause x vedere i vari luoghi che si incontrano

Approfondimenti vari, solo per i soci assicurati; altre info: <http://cralgalliera.altervista.org/esc.htm> - foto 2018: <http://cralgalliera.altervista.org/altre2018.htm>