



Si scende dal bus al passo Carlo Magno 1702 m e si retrocede sulla strada, perdendo qualche metro di quota, fino a superare le ultime costruzioni. Qui sulla sinistra incomincia la pista per malga Vigo. Si prosegue a piedi lungo i circa 3 km della strada forestale di facile accesso che conduce alla Malga Vigo.



Malga Vigo (1782 m – 1h)



L'edificio è di recente costruzione ed è proprio bello...






Una volta superata ci si innesta sul sentiero Cai che porta a Malgo Dimaro (1662 m - 45')



Dopo la pausa, si sfruttano le varie indicazioni per le ciclabili per rientrare in albergo



Ci si innesta sulla pista Belvedere ↙ e si entra nella parte alta di Folgarida. Al primo tornante si abbandona l'asfalto e si va a sinistra, sbucando sulla ↑ pista Azzurra che conduce in breve nel centro della località turistica (1270 m - 1h30 per l'albergo) In definitiva: giornata con un tempo accettabile
 disl +120 m -530 m Dif. T/E per circa 3h15 Tot + tutte le pause x vedere i vari luoghi che si incontrano
 Approfondimenti vari, solo per i soci assicurati; altre info: <http://cralgalliera.altervista.org/esc.htm> - foto 2018: <http://cralgalliera.altervista.org/altre2018.htm>