



NB: Info solo generiche, controllare prima le possibili variazioni e studiare a fondo. Si declina ogni tipo di responsabilità!



Dall'uscita di Masone si raggiunge il passo del Turchino e il passo del Falallo (nebbia fitta!). Si prosegue per le frazioni di Vara fino a San Pietro d'Olba dove si piega a sinistra. Dal borgo La Carta si devia a sinistra superando Alberola fino a trovare il cartello di Veirera dove si parcheggia. Si rimonta a destra fino a trovare i simboli




Veirera è a 978 m




PL



Diversi saliscendi nel bosco sfiorando 2 volte quota 1050 m. Ci sono alcuni bivi e bisogna prestare la massima attenzione ai segnali che indirizzano sulla giusta via.








Area picnic con due lunghe tavolate, ideali per la pausa pranzo

a sinistra per il colle Bergnon mentre a destra, a 2', la meta...



circa 1h30 con calma

PL



PL Avze 1023 m

Sassello spicca dalla cima. Rientro per la strada del mattino in 1h15

In sintesi. Dif. T - 2h45 Tot. (1h30 and. e 1h15 rit.) - 7 km - disl. minimo +150 mt (saliscendi). Comodità percorrenza: buona. Periodo migliore: l'autunno per i colori. Interesse giro: medio+. Tempo discreto nonostante previsioni poco favorevoli... Viste le proiezioni meteo di più non ci si poteva arrischiare...