La zona di Vitrale da Portofino, in una grigia giornata di febbraio - F.xq1 **Foto di ML© '016**

Doveva essere la gita di Framura, ma il tempo è inclemente… molti correttamente decidono diversamente e rinunciano per una prossima volta, il gruppo da 18 si riduce al minimo… peccato però! foto precedente gita in zona: http://cralgalliera.altervista.org/Vitrale014.pdf

L'unica possibilità è di fare due passi verso Portofino… NON piove e si decide di "valorizzare" la giornata dirigendosi verso la quasi sconosciuta località di Vitrale…

La vista di Portofino dall'alto è magnifica

in quota ci sono diverse '*Stupende villette'* (Loc. Castagneto), ne vediamo una…

Dall'alto, spicca la casa del Sindaco (dell'ex primo cittadino degli anni Sessanta - Bartoletti) a Vitrale

Bellissima casetta… con terrazza sul mare…

Ecco la villa di Vitrale

si scende con un sentiero abbastanza comodo…

Sotto la casa c'è un interessante tunnel interrotto da un cancello con citofono (!); pare riporti dalla piazzetta di Portofino… e si vede un'altra direzione… che chissà…



Non è chiara la natura del luogo e quindi si deve avere un rispetto che sia più che superiore alla media…

Scatti singoli, in parte diversi, alla corrispondete riga del link http://www.cralgalliera.altervista.org/anno2016.htm

Compresa la visita in loc. Castganeto, ci vogliono circa 40' x arrivarci (+1h da Santa Margherita a Portofino lungomare)




Qui, finalmente, facciamo la pausa pranzo…



Non c'è molto tempo e si ritorna indietro…

Alla fine, tempo mediocre ma solo due gocce a Santa, praticamente nulla dopo x Portofino e oltre. Passaggio x ritornare sopra Portofino… (circa 30' x il rientro) 200 mt disl. tot. NB: Tutte le informazioni aggiuntive (mappe, pannelli, notizie, etc. q.p.) sono disponibili ***solo*** x i soci iscritti alla Sezione Escursionismo Cral Galliera!